

UAB „URBAN LINE“

UAB „URBAN LINE“
Įmonės kodas: 300149157
Adresas: Liepkalnio g. 85, LT-02120 Vilnius
Tel. / el. p.: 8~699 19380, info@urbanline.lt

BYLOS PAVADINIMAS: **Inžinerinių topografinių tyrinėjimų ataskaita**

OBJEKTAS: **Sergeičikų g. topografinis planas**

ADRESAS: **Sergeičikų g. Sergeičikai II, Karmėlavos sen., Kauno r. sav.**

BYLOS ŽYMUO: **UL-19-0322**

LEIDIMO NR.

Pareigos


UAB „URBAN LINE“ DIREKTORIUO

INŽINIERIUS GEODEZININKA


Vilnius, 2019

INŽINERINIŲ TOPOGRAFINIŲ TYRINĖJIMŲ ATASKAITOS DOKUMENTŲ ŽINIARAŠTIS

<i>Eil. Nr.</i>	<i>Dokumento žymuo</i>	<i>Laida</i>	<i>Dokumento pavadinimas</i>	<i>Lapai</i>	<i>Puslap. Nr.</i>
1.	-	-	Išrašas iš geodezininko kvalifikacinio pažymėjimo registro 1GKV	1 lapas	3
2.	UL-19-0322-TTA-AR	O	Aiškinamasis raštas	1 lapas	4
3.	-	-	Derinimų su suinteresuotomis institucijomis lentelė	1 lapas	5
4.	UL-19-0322-TTA-BR2	O	Situacijos schema	1 lapas	6
5.	UL-19-0322-TTA-PP	O	Tvрто taško pririšimo schema	1 lapas	7
6.	UL-19-0322-TTA-BR1	O	Inžinerinė topografinė nuotrauka M1:500 (pirmas lapas - lapų išsidėšymo schema)	2 lapai	8



<i>Licenzijos Nr.</i>	UAB „URBAN LINE“ Įmonės kodas: 300149157 Adresas: Liepkalnio g. 85, LT-02120 Vilnius Tel.: 8 52167015	Objektas: Sergeičikų g. Sergeičikai II, Karmėlavos sen., Kauno r. sav.		
	[Redacted]	[Redacted]	INŽINERINIŲ TOPOGRAFINIŲ TYRINĖJIMŲ ATASKAITOS DOKUMENTŲ ŽINIARAŠTIS	
<i>Stadija:</i>	<i>Užsakovas:</i> Kauno rajono savivaldybės administracija	<i>Žymuo:</i> UL-19-0322-TTA-DŽ	<i>Laida</i> 0	<i>Lapai</i> 1



<-Atgal

Asmeninė informacija

Vardas ir pavardė:

Biuro adresas:

Darbo telefonas:

Darbo el. paštas:

Informacija apie kvalifikacijos pažymėjimą

Pažymėjimo tipas: 1GKV

Kvalifikacijos pažymėjimo išdavimo data: 2013-01-10

Kvalifikacijos pažymėjimo Nr.:

Kvalifikacijos pažymėjimo išdavimo pagrindas: įsak. Nr. 1P-(1.3.)-22

Informacija apie kvalifikacijos kursą

Kvalifikacijos kursų baigimo pažymėjimo data: 2018-10-06

Kvalifikacijos kursų baigimo pažymėjimo numeris: A 15737

Kvalifikacijos pažymėjimo galiojimas

**Įspėjimo apie tai, kad nepašalinus pažeidimų
kvalifikacijos pažymėjimo galiojimas bus sustabdytas, data:**

Terminas, per kurį turi būti pašalinti pažeidimai:

Pažeidimų pašalinimo data:

Kvalifikacijos pažymėjimo galiojimo sustabdymo data:

Kvalifikacijos pažymėjimo galiojimo sustabdymo pagrindas:

Kvalifikacijos pažymėjimo galiojimo sustabdymo panaikinimo data:

Kvalifikacijos pažymėjimo galiojimo sustabdymo panaikinimo pagrindas:

Kvalifikacijos pažymėjimo galiojimo panaikinimo data:

Kvalifikacijos pažymėjimo galiojimo panaikinimo pagrindas:

Pažymėjimo būklė: ✓

Paskutinį kartą atnaujinta: 2018-10-11

✓ - pažymėjimas galioja, ⚠ - pažymėjimo galiojimas sustabdytas, ❌ - pažymėjimas negalioja

AIŠKINAMASIS RAŠTAS

Bendrieji duomenys:

Užsakovas – Kauno raj. savivaldybės administracija

Objektas – Sergeičikų g. topografinis planas

Inžinerinius topografinius tyrinėjimus atliko – UAB „URBAN LINE“ Liepkalnio g. 85, LT-02120 Vilnius

Darbų pradžia – 2020 – 01. 03 sav.

Darbų pabaiga – 2020 – 02. 06 sav.

Informacija apie tyrinėjimų vietą:

Objektas išsidėstęs: - Sergeičikų g. Sergeičikai II, Karmėlavos sen., Kauno r. sav.

Informacija apie inžinerinius topografinius tyrinėjimus:

Inžineriniai topografiniai tyrinėjimai atlikti, vadovaujantis GKTR 2.01.01:1999 „Statomų požeminių tinklų ir komunikacijų geodezinių nuotraukų atlikimas“, GKTR2.08.01:2000 „Statybiniai inžineriniai geodeziniai tyrinėjimai“,

GKTR 2.11.03:2014 „Topografinių erdviųjų objektų rinkinys ir topografinių erdviųjų objektų sutartiniai ženklai“.

Inžineriniai topografiniai tyrinėjimai buvo atlikti, prietaisais: Leica GPS 900, Elektroninis tacheometras Leica-TS-02


Informacija apie inžinerinę topografinę nuotrauką:

Aukščių sistema – LAS 07


Koordinatų sistema – LKS 94

Inžinerinė topografinė nuotrauka atlikta masteliu 1:500.

Nuotrauka apima teritoriją, kurios plotas – 0,45ha.





	UAB „URBAN LINE“ Įmonės kodas: 300149157 Adresas: Liepkalnio g. 85, LT-02120 Vilnius Tel.: 8 52167015	Objektas: Sergeičikų g. topografinis planas Adresas: Sergeičikų g. Sergeičikai II, Karmėlavos sen., Kauno r. sav.
Licenzijos Nr.		Autoras: UAB „URBAN LINE“
		INŽINERINIŲ TOPOGRAFINIŲ TYRINĖJIMŲ ATASKAITOS DOKUMENTŲ ŽINIARAŠTIS
Stadija:	Užsakovas:	Žymuo:
TTA	Kauno rajono savivaldybės administracija	UL-19-0322-TTA-DŽ





Derinimų su suinteresuotomis institucijomis lentelė


Sprendimai					
Sprendimo Nr.	Sprendimą atliekanti organizacija	Teritorija	Būklė	Sukūrimo data	Automatinio sutikimo data
640043	Kauno vandenys, UAB	Kauno r. sav.	Sutikta	2020-01-20 17:10:59	2020-02-03 17:10:59
640044	ESO, AB <input checked="" type="checkbox"/>	Kauno regionas TOPO	Sutikta	2020-01-20 17:10:59	2020-02-03 17:10:59
640046	Amber Grid, AB <input checked="" type="checkbox"/>	Kauno r. sav.	Sutikta	2020-01-20 17:10:59	2020-02-03 17:10:59
640045	Giraitės vandenys, UAB <input checked="" type="checkbox"/>	Kauno r. sav.	Sutikta	2020-01-20 17:10:59	2020-02-03 17:10:59
640048	Kauno rajono savivaldybės administracija	Urbanistikos skyrius	Sutikta	2020-01-20 17:10:59	2020-02-03 17:10:59
640047	Kauno rajono savivaldybės administracija <input checked="" type="checkbox"/>	Žemės ūkio skyrius	Sutikta	2020-01-20 17:10:59	2020-02-03 17:10:59
640049	Telia Lietuva, AB <input checked="" type="checkbox"/>	Kauno r. sav.	Sutikta	2020-01-20 17:10:59	2020-02-03 17:10:59
659179	Kauno rajono savivaldybės administracija <input checked="" type="checkbox"/>		Sutikta	2020-02-03 17:14:08	2020-02-05 17:14:08



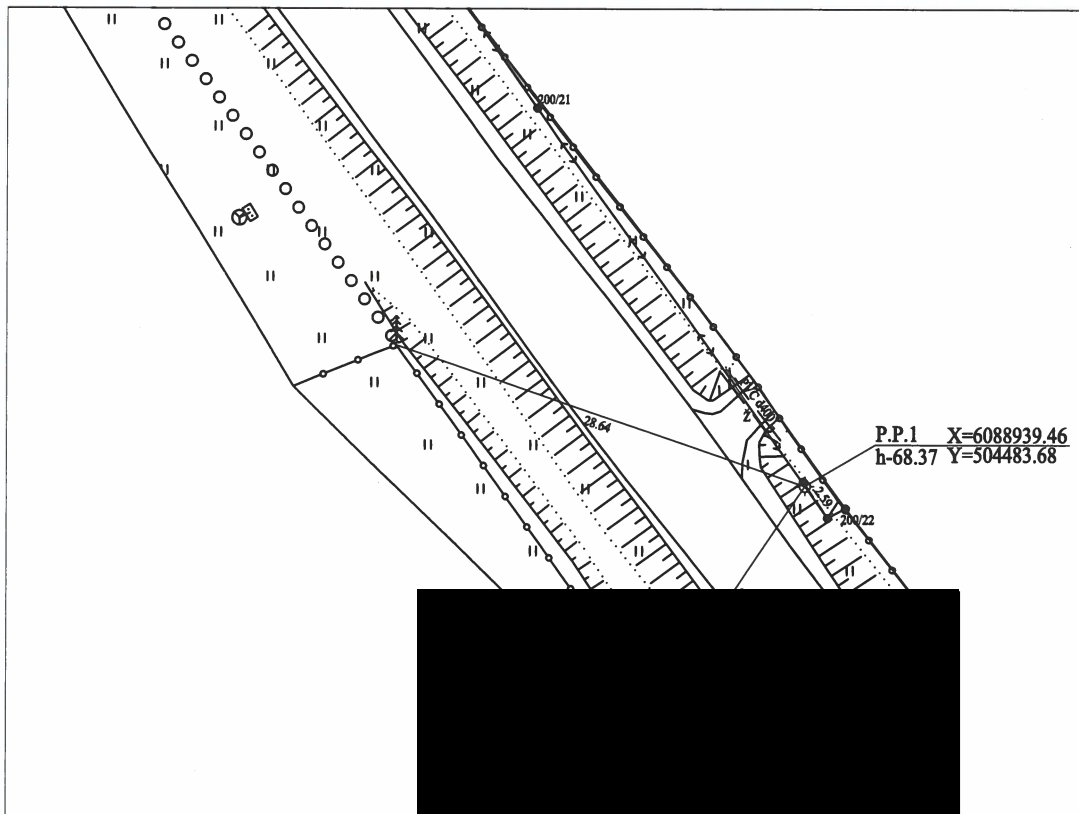

Situacijos schema



OBJKTAS	UL-19-0322	Adresas Ser			
KOORDINAČIŲ SISTEMA: LKS-94		AUKSCIŲ SISTEMA: LAS07		LAPAS	1
III URBANLINE		Kvalifikacijos pažymėjimo Nr		LAPŲ	1
<small>Liepalio g. 85, LT-02120 Vilnius, Tel.: +370 699 61112 Įmonės kodas: 300149157</small>		VARDAS IR PAVARDĖ	PARAŠAS	DATA	
GEODEZININKAS					




Tvirto taško pririšimo schema



OBJEKTAS	UL-19-0322	Adresas Se			
KOORDINAČIŲ SISTEMA: LKS-94		AUKŠČIŲ SISTEMA: LAS07		LAPAS	1
III URBANLINE		Kvalifikacijos pažymėjimo Nr.			
<small>Uspėjimo g. 85, LT-02120 Vilnius; Tels: +370 699 61112 Įmonės kodas: 300149157</small>				UAB "URBANLINE" MENTAMS A.V. VILNIUS	
GEODEZININKAS					

Teritorijos išdėstymo schema:



Topografinis planas M1:500

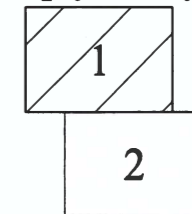


X=6089100.00
Y=504400.00


X=6089050.00
Y=504350.00

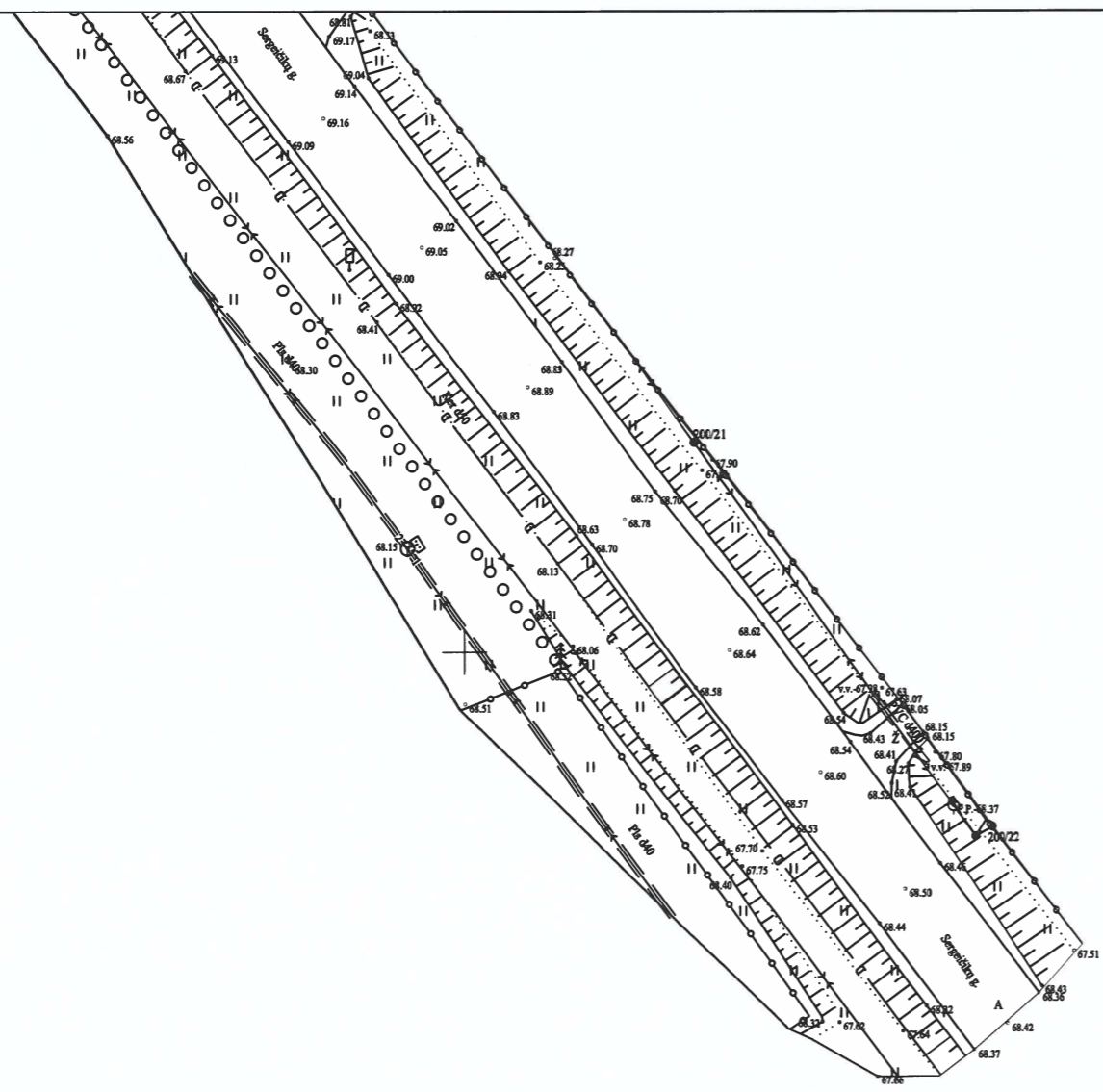
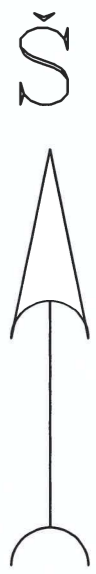
60/37 - 0078

Lapų išdėstymo schema:



Stambaus mastelio topografinių planų ir inžinerinių tinklų planų derinimas (TOPD)			
Data	Suteiktas unikalus numeris		
2020.02.04	52:20:526		
OBJEKTAS	UL-19-0322	Adresas Sergeiči...	
KOORDINAČIŲ SISTEMA: LKS-94		AUKŠČIŲ SISTEMA: LAS07	LAPAS 1 LAPŲ 2
III URBANLINE Kvalifikacijos pažymėjimo Nr. [redacted]		[redacted]	
GEODEZININKAS		[redacted]	




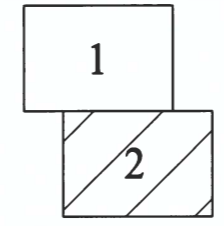


X=6088950.00
Y=504500.00


60/37 - 0098

X=6088900.00
Y=504450.00

Lapų išdėstymo schema:



OBJEKTAS	UL-19-0322	Adresas Sergeičikų g. Sergeičikai II, Karmėlavos sen., Kauno r. sav.			
KOORDINAČIŲ SISTEMA: LKS-94		AUKŠČIŲ SISTEMA: LAS07	LAPAS 2	LAPŲ 2	
III URBANLINE Kvalifikacijos pažymėjimo Nr. [redacted]		[redacted]			
GEODEZININKAS [redacted]		A.V.			



UAB „URBAN LINE“

UAB „URBAN LINE“
Įmonės kodas: 300149157
Adresas: Liepkalnio g. 85, LT-02120 Vilnius
Tel. / el. p.: 8~699 19380, info@urbanline.lt

BYLOS PAVADINIMAS: **Inžinerinių topografinių tyrinėjimų ataskaita**

OBJEKTAS: **Žibuoklių g. topografinis planas**

ADRESAS: **Žibuoklių g. Pabiržis, Neveronių sen., Kauno r. sav.**

BYLOS ŽYMUO: **UL-19-0322**

LEIDIMO NR.

Pareigos


UAB „URBAN LINE“ DIREKTOR

INŽINIERIUS GEODEZININKAS

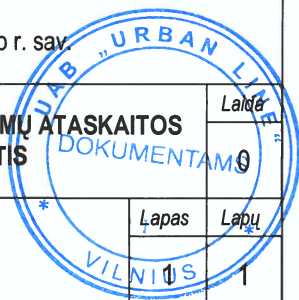
Vilnius, 2019

INŽINERINIŲ TOPOGRAFINIŲ TYRINĖJIMŲ ATASKAITOS DOKUMENTŲ ŽINIARAŠTIS

<i>Eil. Nr.</i>	<i>Dokumento žymuo</i>	<i>Laida</i>	<i>Dokumento pavadinimas</i>	<i>Lapai</i>	<i>Puslap. Nr.</i>
1.	-	-	Išrašas iš geodezininko kvalifikacinio pažymėjimo registro 1GKV	1 lapas	3
2.	UL-19-0322-TTA-AR	0	Aiškinamasis raštas	1 lapas	4
3.	-	-	Derinimų su suinteresuotomis institucijomis lentelė	1 lapas	5
4.	UL-19-0322-TTA-BR2	0	Situacijos schema	1 lapas	6
5.	UL-19-0322-TTA-PP	0	Tvirtu taško pririšimo schema	1 lapas	7
6.	UL-19-0322-TTA-BR1	0	Inžinerinė topografinė nuotrauka M1:500 (pirmas lapas - lapų išsidėšymo schema)	2 lapai	8



UAB „URBAN LINE“ Įmonės kodas: 300149157 Adresas: Liepkalnio g. 85, LT-02120 Vilnius Tel.: 8 52167015		Ob. Žibuoklių g. topografinis planas Adresas: Žibuoklių g. Pabiržis, Neveronių sen., Kauno r. sav.	
Licenzijos Nr.	[Redacted]		
UAB „URBAN LINE“ INŽINERINIŲ TOPOGRAFINIŲ TYRINĖJIMŲ ATASKAITOS DOKUMENTŲ ŽINIARAŠTIS		Laida 0	
Stadija:	Užsakovas:	Žymuo:	Lapas
TTA	Kauno rajono savivaldybės administracija	UL-19-0322-TTA-DŽ	Lapų 1



[<-Atgal](#)**Asmeninė informacija****Vardas ir pavardė:****Biuro adresas:****Darbo telefonas:****Darbo el. paštas:****Informacija apie kvalifikacijos pažymėjimą****Pažymėjimo tipas: 1GKV****Kvalifikacijos pažymėjimo išdavimo data: 2013-01-10****Kvalifikacijos pažymėjimo Nr.:****Kvalifikacijos pažymėjimo išdavimo pagrindas: įsak. Nr. 1P-(1.3.)-22****Informacija apie kvalifikacijos kursą****Kvalifikacijos kursų baigimo pažymėjimo data: 2018-10-06****Kvalifikacijos kursų baigimo pažymėjimo numeris: A 15737****Kvalifikacijos pažymėjimo galiojimas****Įspėjimo apie tai, kad nepašalinus pažeidimų
kvalifikacijos pažymėjimo galiojimas bus sustabdytas, data:****Terminas, per kurį turi būti pašalinti pažeidimai:****Pažeidimų pašalinimo data:****Kvalifikacijos pažymėjimo galiojimo sustabdymo data:****Kvalifikacijos pažymėjimo galiojimo sustabdymo pagrindas:****Kvalifikacijos pažymėjimo galiojimo sustabdymo panaikinimo data:****Kvalifikacijos pažymėjimo galiojimo sustabdymo panaikinimo pagrindas:****Kvalifikacijos pažymėjimo galiojimo panaikinimo data:****Kvalifikacijos pažymėjimo galiojimo panaikinimo pagrindas:****Pažymėjimo būklė:** ✓**Paskutinį kartą atnaujinta: 2018-10-11**

✓ - pažymėjimas galioja, ⚠ - pažymėjimo galiojimas sustabdytas, ✖ - pažymėjimas negalioja

AIŠKINAMASIS RAŠTAS

Bendrieji duomenys:

Užsakovas – Kauno raj. savivaldybės administracija

Objektas – Žibuoklių g. topografinis planas

Inžinerinius topografinius tyrinėjimus atliko – UAB „URBAN LINE“ Liepkalnio g. 85, LT-02120 Vilnius

Darbų pradžia – 2020 – 01. 03 sav.

Darbų pabaiga – 2020 – 02. 06 sav.

Informacija apie tyrinėjimų vietą:

Objektas išsidėstęs: - Žibuoklių g. Pabiržis, Neveronių sen., Kauno r. sav.

Informacija apie inžinerinius topografinius tyrinėjimus:

Inžineriniai topografiniai tyrinėjimai atlikti, vadovaujantis GKTR 2.01.01:1999 „Statomų požeminių tinklų ir komunikacijų geodezinių nuotraukų atlikimas“, GKTR2.08.01:2000 „Statybiniai inžineriniai geodeziniai tyrinėjimai“, GKTR 2.11.03:2014 „Topografinių erdviųjų objektų rinkinys ir topografinių erdviųjų objektų sutartiniai ženklai“.

Inžineriniai topografiniai tyrinėjimai buvo atlikti, prietaisais: Leica GPS 900, Elektroninis tacheometras Leica-TS-02


Informacija apie inžinerinę topografinę nuotrauką:

Aukščių sistema – LAS 07

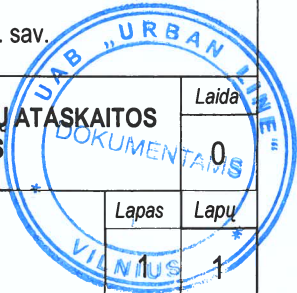
Koordinacijų sistema – LKS 94

Inžinerinė topografinė nuotrauka atlikta masteliu 1:500.












Nuotrauka apima teritoriją, kurios plotas – 0,43 ha.





Licenzijos Nr.	UAB „URBAN LINE“ Įmonės kodas: 300149157 Adresas: Liepkalnio g. 85, LT-02120 Vilnius Tel.: 8 52167015	Objektas: Žibuoklių g. topografinis planas Adresas: Žibuoklių g. Pabiržis, Neveronių sen., Kauno r. sav.		
	[Redacted]	[Redacted]	INŽINERINIŲ TOPOGRAFINIŲ TYRINĖJIMŲ ATASKAITOS DOKUMENTŲ ŽINIARAŠTIS	
Stadija:	Užsakovas:	Žymuo:	Laida	Lapas
TTA	Kauno rajono savivaldybės administracija	UL-19-0322-TTA-DŽ	0	1





Derinimų su suinteresuotomis institucijomis lentelė

Sprendimai					
Sprendimo Nr.	Sprendimą atliekanti organizacija	Teritorija	Būklė	Sukūrimo data	Automatinio sutikimo data
640075	Kauno vandenys, UAB	Kauno r. sav.	Sutikta	2020-01-20 17:25:19	2020-02-03 17:25:19
640076	ESO, AB 	Kauno regionas TOPO	Sutikta	2020-01-20 17:25:19	2020-02-03 17:25:19
640078	Amber Grid, AB 	Kauno r. sav.	Sutikta	2020-01-20 17:25:19	2020-02-03 17:25:19
640077	Giraitės vandenys, UAB 	Kauno r. sav.	Sutikta	2020-01-20 17:25:19	2020-02-03 17:25:19
640079	Kauno rajono savivaldybės administracija 	Žemės ūkio skyrius	Sutikta	2020-01-20 17:25:19	2020-02-03 17:25:19
640080	Kauno rajono savivaldybės administracija 	Urbanistikos skyrius	Atmesta	2020-01-20 17:25:19	2020-02-03 17:25:19 
640081	Telia Lietuva, AB 	Kauno r. sav.	Atmesta	2020-01-20 17:25:19	2020-02-03 17:25:19 
661327	Telia Lietuva, AB 	Kauno r. sav.	Sutikta	2020-02-04 16:11:53	2020-02-18 16:11:53
661328	Kauno rajono savivaldybės administracija 	Urbanistikos skyrius	Sutikta	2020-02-04 16:11:53	2020-02-18 16:11:53
661889	Kauno rajono savivaldybės administracija 		Sutikta	2020-02-05 08:52:09	2020-02-07 08:52:09

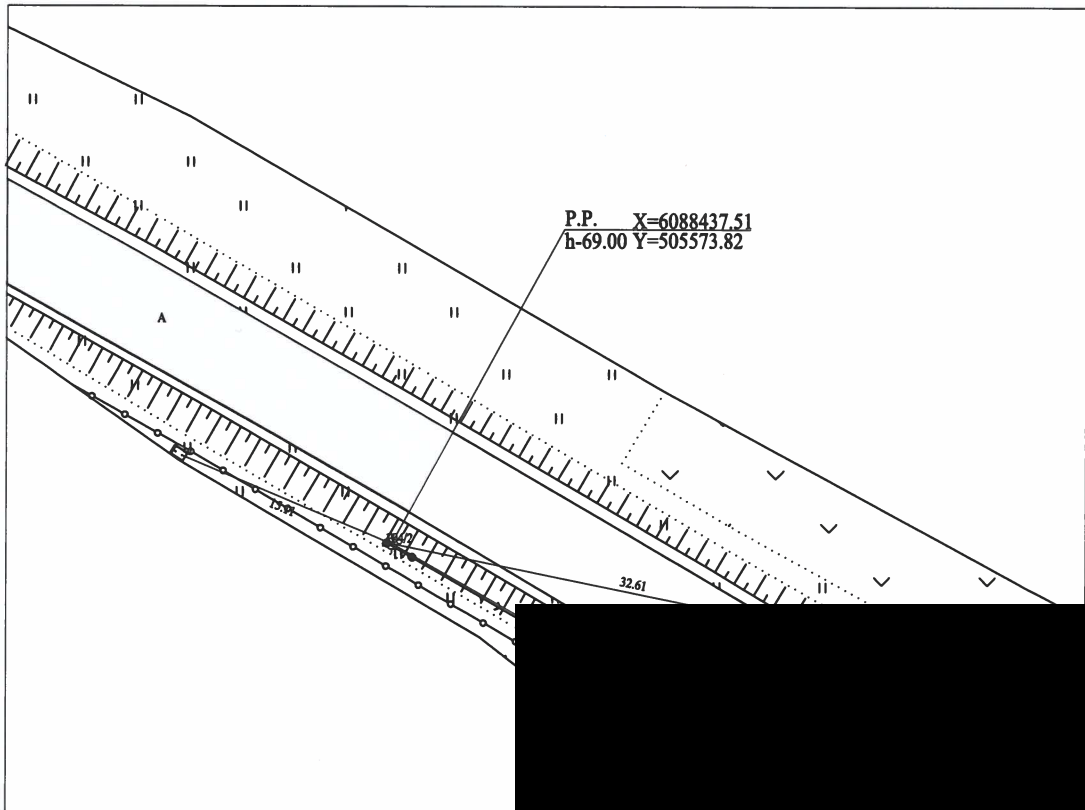



Situacijos schema

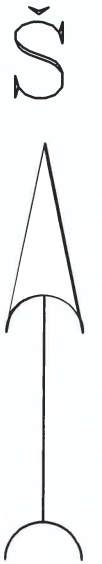


OBJEKTAS	UL-19-0322	Adresas Žibuoklių g. Pabiržis, Neveronių sen., Kauno r. sav.				
KOORDINAČIŲ SISTEMA: LKS-94		AUKŠČIŲ SISTEMA: LAS07	LAPAS	1	LAPŲ	1
III URBANLINE		Kvalifikacijos pažymėjimo N				
<small>Įrepiamo g. 83, LT-42120 Vilnius; Tel.: +370 699 61112 Įmonės kodas: 300149157</small>						
GEODEZININKAS						

Tvirto taško pririšimo schema

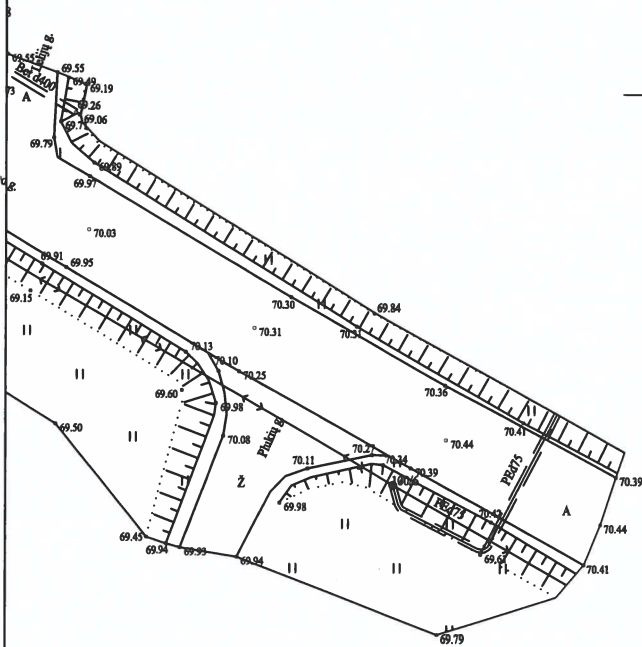


OBJEKTAS	UL-19-0322	Adresas Žibuoklių g. Pabiržis, Neveronių sen., Kauno r. sav.					
KOORDINAČIŲ SISTEMA: LKS-94		AUKŠČIŲ SISTEMA: LAS07		LAPAS	1	LAPŲ	1
III URBANLINE		Kvalifikacijos pažymėjimo Nr. [REDACTED]					
<small>Įrepiamo g. 83, LT-42120 Vilnius, Tel.: +370 699 61112 Įmonės kodas: 300149157</small>		[REDACTED]					
GEODEZININKAS		[REDACTED]					

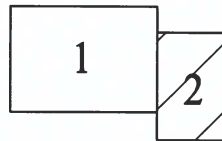


61/37 - 0123


X=6088400.00
Y=505700.00



Lapų išdėstymo schema:



X=60883...
Y=50570...



OBJEKTAS	UL-19-0322	Adresas Žibu...				
KOORDINAČIŲ SISTEMA: LKS-94		AUKŠČIŲ SISTEMA: LAS07	LAPAS	2	LAPŲ	2
III URBANLINE Kvalifikacijos pažymėjimo Nr. [redacted]		[redacted]				
GEODEZININKAS [redacted]		[redacted] A.V.				

